



L'**InterCLE Vouge/Ouche** organise 4 balades d'observation (sur la durée d'une demi-journée) sur les thématiques de la **nappe de Dijon Sud et de la rivière Cent Fonts**.

Chaque balade sera commentée par une **guide naturaliste** et vous apportera des connaissances sur la nappe souterraine qui se situe sous vos pieds et la rivière longeant votre parcours.

Deux parcours sont proposés :

- Parcours 1 : Parking de la Cent Fonts (Fénay) jusqu'à la station hydrométrique de Saulon-la-Rue ;
- Parcours 2 : Pont-Aqueduc des Arvaux (Noiron-sous-Gevrey) jusqu'aux banquettes végétalisées de Saulon-la-Rue.

Le parcours 1 fera au total 8 km (aller-retour) et le parcours 2 fera au total 7 km (aller-retour), sur un terrain relativement plat, par conséquent, celle-ci sera accessible à des marcheurs réguliers de tous âges.

Les randonnées auront lieu :

- le mercredi **01/06/2022** de 13h30 - 17h30 (parcours 1) ;
- le samedi **09/07/2022** de 09h30 - 13h00 (parcours 2) ;
- le samedi **24/09/2022** de 09h30 - 13h00 (parcours 1) ;
- le mercredi **12/10/2022** de 13h30 - 17h30 (parcours 2).

Pour effectuer ce parcours vous avez besoin d'être équipé de bonnes **chaussures de marche**, de **vêtements adaptés** aux conditions climatiques (pluie, forte chaleur, vent, ...), d'une **bouteille d'eau** ainsi que d'éventuelles **petites collations**.

Les **mineurs** doivent être **obligatoirement accompagnés** par un adulte.

40 places sont disponibles, au maximum, par balade. La balade est **GRATUITE** et **l'inscription est obligatoire**. Les inscriptions se font sur le site internet suivant : <https://forms.gle/usUnVufv3quV5VFz7> ou par e-mail : intercle@orange.fr.

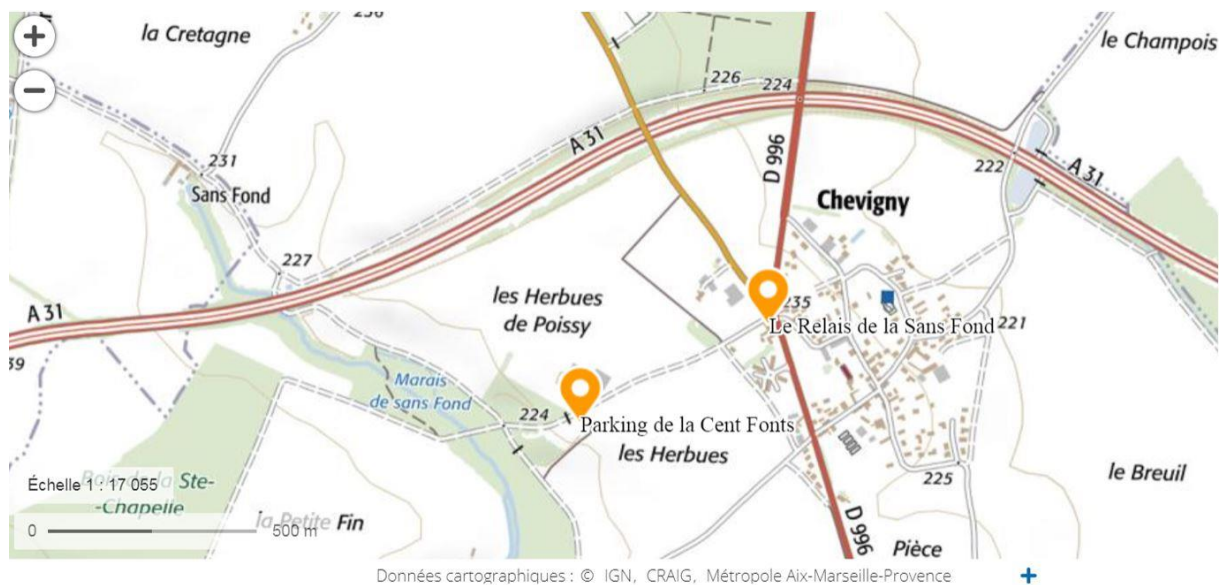
Lieux de RDV :

Point de RDV du parcours 1 : la balade commence au parking de la Cent Fonts, à l'extrémité du chemin de la Petite-Fin (21600 Fénay), longeant le Relais de la Sans-Fond (cf. carte 1).

Coordonnées GPS du parcours 1 : Latitude : 47.241257 ° ; Longitude : 5.050374 °

Point de RDV du parcours 2 : la balade commence au parking à l'entrée Nord de Noiron-sous-Gevrey, à l'entrée de l'Impasse Beauvallon (cf. carte 2).

Coordonnées GPS du parcours 2 : Latitude : 47.1985° ; Longitude : 5.0827°

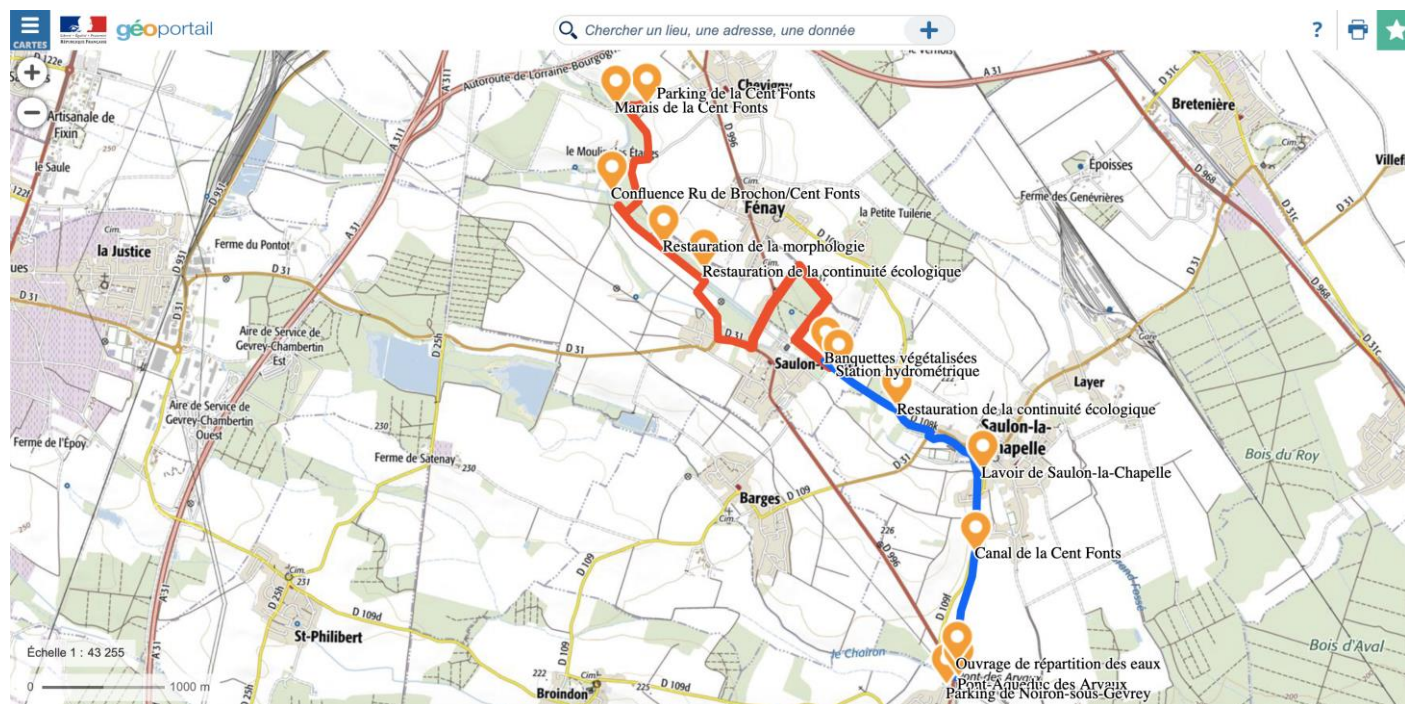


Carte 1 : Lieu de RDV du parcours 1 au parking de la Cent Fonts à Fénay

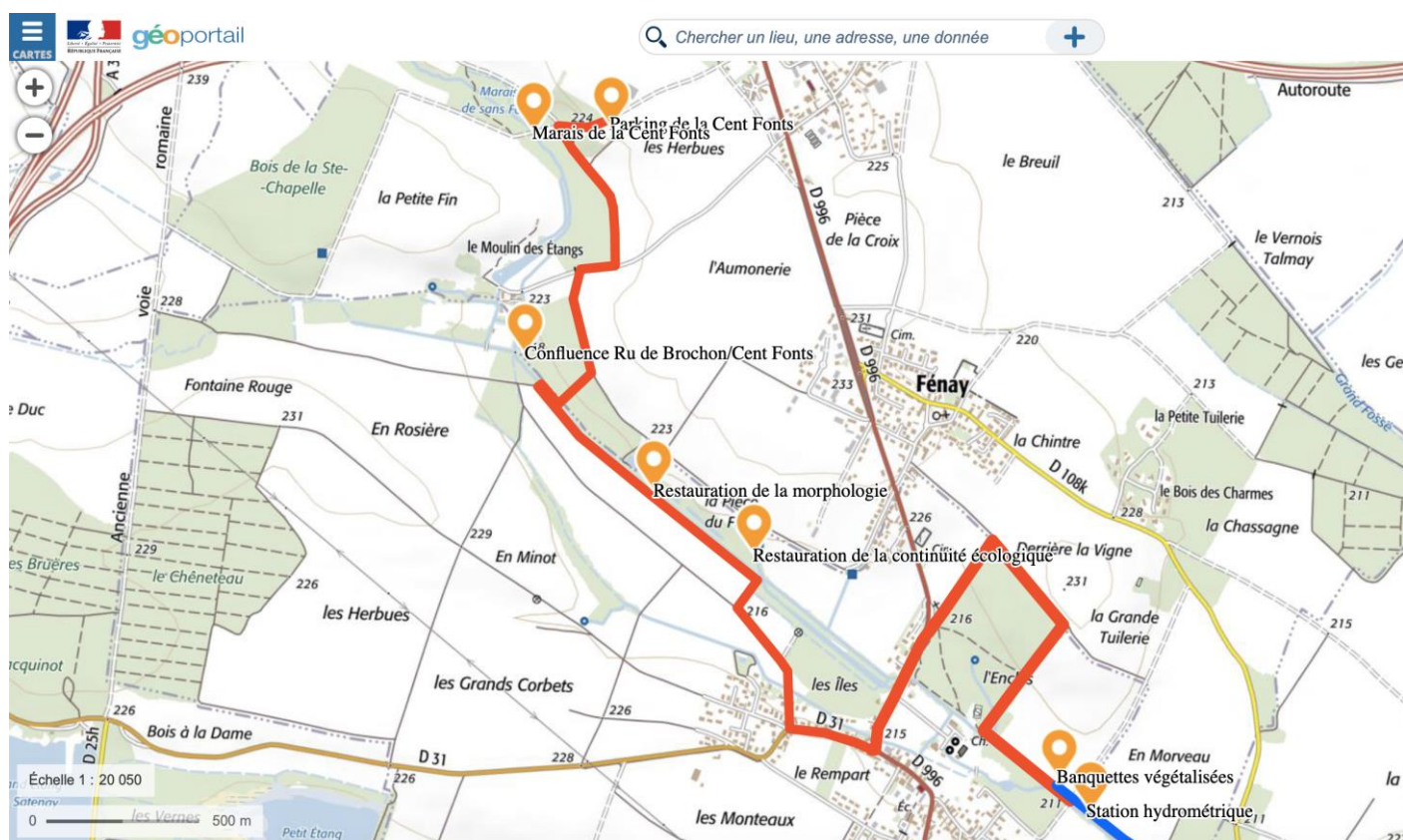


Carte 2 : Lieu de RDV du parcours 2 au parking de Noiron-sous-Gevrey à Noiron-sous-Gevrey

Deux parcours proposés par l'InterCLE



Visualisation des deux parcours (parcours 1 en rouge et parcours 2 en bleu)



Parcours 1 : Parking de la Cent Fonts jusqu'à la station hydrométrique de Saulon-la-Rue



Parcours 2 : Pont-Aqueduc des Arvaux jusqu'aux banquettes végétalisées de Saulon-la-Rue